







LEGENDE

-  Umgrenzung der 6. Änderung des Flächennutzungsplanes
-  Gewerbliche Bauflächen
-  Grünflächen
-  bestehende Gebäude
-  bestehende Flurgrenzen
-  bestehende Flurnummern



VERFAHRENSVERMERKE

1. Der Gemeinderat Scheuring hat in der Sitzung vom 20.01.2015 die 6. Änderung des Flächennutzungsplanes beschlossen. Der Änderungsbeschluss wurde ortsüblich bekannt gemacht.
2. Die frühzeitige Öffentlichkeitsbeteiligung gemäß §3 Abs.1 BauGB für den Vorentwurf der 6. Änderung des Flächennutzungsplanes in der Fassung vom 20.01.2015 hat in der Zeit vom 09.02.2015 bis 09.03.2015 stattgefunden.
3. Die frühzeitige Beteiligung der Behörden und sonstigen Träger öffentlicher Belange gemäß §4 Abs.1 BauGB für den Vorentwurf der 6. Änderung des Flächennutzungsplanes in der Fassung vom 20.01.2015 hat mit Schreiben vom 05.02.2015 bis 09.03.2015 stattgefunden.

4. Zu dem Entwurf der 6. Änderung des Flächennutzungsplanes wurden die Behörden und sonstigen Träger öffentlicher Belange gemäß §4 Abs. 2 BauGB in der Zeit vom bis beteiligt und über die öffentliche Auslegung gemäß §3 Abs.2 BauGB unterrichtet.
5. Der Entwurf der 6. Änderung des Flächennutzungsplanes in der Fassung vom wurde mit der Begründung gemäß §3 Abs. 2 BauGB in der Zeit vom bis zum öffentlich ausgelegt.

6. Mit Beschluß des Gemeinderates Scheuring vom wurde die 6.Änderung des Flächennutzungsplanes in der Fassung vom festgestellt.

Gemeinde Scheuring, den

.....
Manfred Menhard
1. Bürgermeister

7. Das Landratsamt Landsberg am Lech hat die 6. Änderung des Flächen-nutzungsplanes mit Bescheid vom Az. gemäß §6 BauGB genehmigt.

Landsberg am Lech, den

.....
i. A.

8. Ausgefertigt:

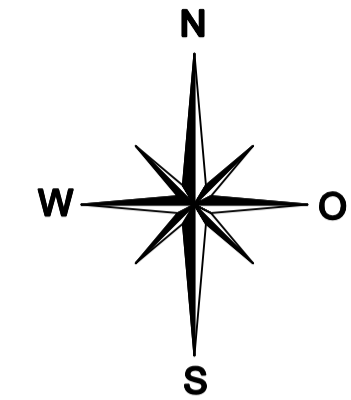
Gemeinde Scheuring, den

.....
Manfred Menhard
1. Bürgermeister

9. Die Genehmigung wurde am gemäß §6 BauGB ortsüblich bekannt gemacht. Die 6.Änderung des Flächennutzungsplanes ist damit in Kraft getreten.

Gemeinde Scheuring, den

.....
Manfred Menhard
1. Bürgermeister



Gemeinde SCHEURING

Landkreis Landsberg am Lech

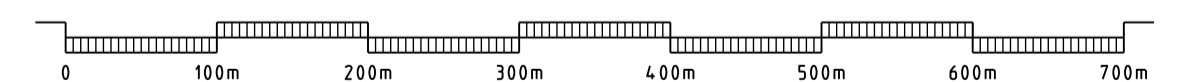


Flächennutzungsplan

6. Änderung

- ENTWURF -

M = 1:5000



KISSING, den 20.01.2015
geändert am 24.04.2018



ARNOLD CONSULT AG
Beratende Ingenieure und Architekten
Bahnhofstraße 141, 86438 Kissing
Tel. 08233 / 7915-0, Fax 7915-16
E-Mail: info@arnold-consult.de